








НАЯВНІ РЕСУРСИ ДЛЯ СТВОРЕННЯ КУРОРТУ МІСЦЕВОГО ЗНАЧЕННЯ

Плановані межі та зони санітарної охорони курорту місцевого значення «Щасливцеве»


-  I зона - суворого режиму (безпосередньо території родовищ, пляжів)
-  II зона (зона обмежень)
-  III зона (зона спостережень), водночас загальна границя округу санітарної охорони курорту

Природно-лікувальні ресурси

-  - мінеральні термальні води
-  - питні та мінерально-столові води
-  - лікувальна ропа
-  - лікувальні мулові грязі

Розважально-оздоровчі ресурси


Аквапарк «OASIS»
Дельфінарій «Оскар»
Сафарі-парк

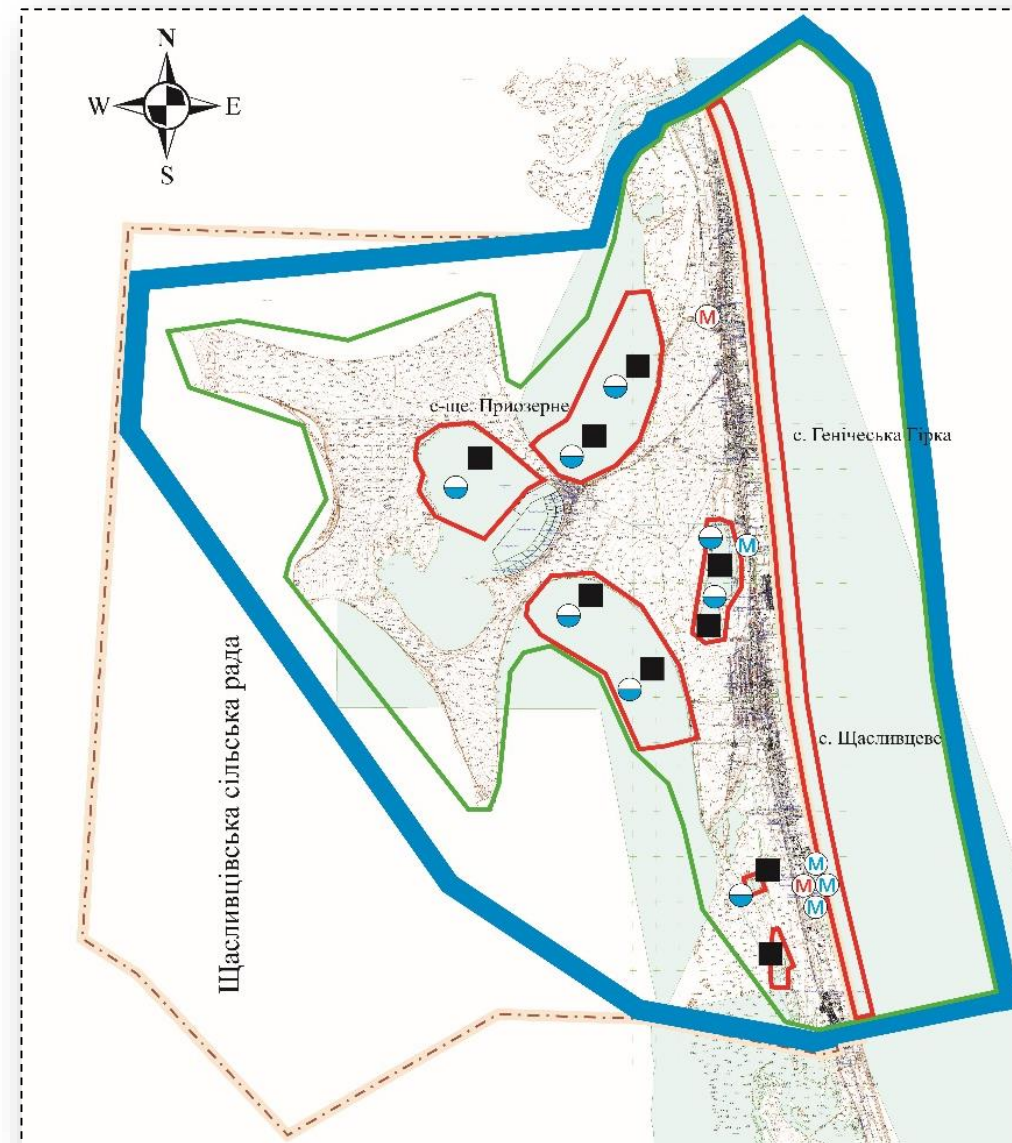
 Оздоровчі заклади уздовж узбережжя

Археологічні

 Кургани

Природно-заповідні

 Східний Сиваш - Водно-болотне угіддя міжнародного значення



РЕАЛІЗАЦІЯ ПРОЕКТУ – СТВОРЕННЯ КУРОРТУ МІСЦЕВОГО ЗНАЧЕННЯ

Переваги

- 1) **Особливий статус території (фінансування з усіх рівнів бюджету)**
- 2) **Створення умов для побудови рекреаційних закладів: (водо-, грязелікарень)**
- 3) **Залучення інвестицій в розвиток території та рекреаційної інфраструктури (кафе, ресторани, спортивні та культурні заклади, тощо).**
- 4) **Функціональне зонування**
- 5) **Створення моделі державно-приватного партнерства**

Дорожня карта

